


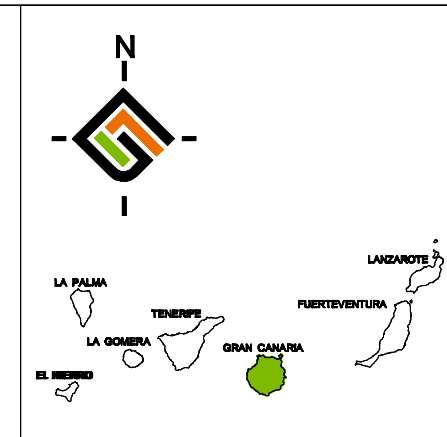




LEYENDA

	BAJA CALIDAD VISUAL
	MODERADA CALIDAD VISUAL
	ÁREA DE ALTA FRAGILIDAD VISUAL



INSTRUMENTO DE ORDENACIÓN: REVISIÓN DEL PLAN GENERAL DE ORDENACIÓN DE STA. MARÍA DE GUÍA ADAPTACIÓN A LAS DIRECTRICES DE ORDENACIÓN GENERAL Y DEL TURISMO		FECHA: JULIO 2016
ANEXO I: ÁMBITO DE ORDENACIÓN DIRECTA ESPECÍFICO DE SUELOS URBANOS Y URBANIZABLES. SUBO I-1 LLANO ALEGRE		ESCALA: 1:500
PLANOS DE INFORMACIÓN:		Nº PLANO: 1.6
REDACTOR: GVAarquitectos S.L.P.		OFICINA TÉCNICA MUNICIPAL
		

Base Cartográfica: GRAFCAN 2006 Actualizado 2008